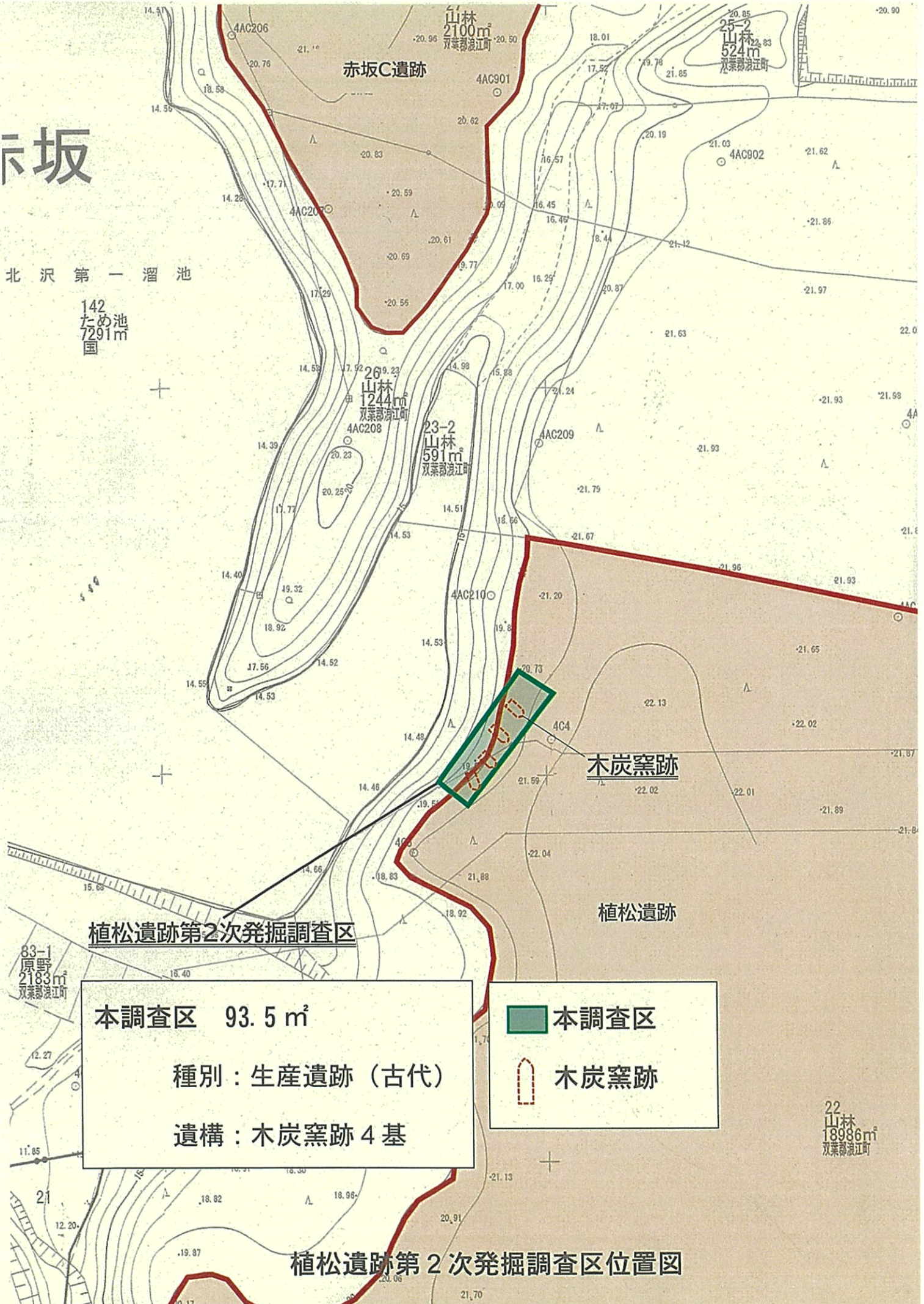


植松遺跡第2次発掘調査地点位置図(広域)

# 赤坂



北沢第一溜池

142  
ため池  
7291m<sup>2</sup>  
国



植松遺跡第2次発掘調査区

**本調査区 93.5 m<sup>2</sup>**  
種別：生産遺跡（古代）  
遺構：木炭窯跡 4基

 本調査区  
 木炭窯跡

植松遺跡第2次発掘調査区位置図



木炭窯跡検出状況（北から）



木炭窯跡検出状況（南西から）

植松遺跡第2次発掘調査木炭窯跡1



1・2号木炭窯跡検出状況（西から）



1号窯跡検出状況（西から）

## 植松遺跡第2次発掘調査木炭窯跡2



2号窯跡検出状況（西から）



3号木炭窯跡

4号木炭窯跡

3・4号窯跡検出状況（西から）

### 植松遺跡第2次発掘調査木炭窯跡3



3号窯跡検出状況（西から）



4号窯跡天井検出状況（南西から）

## 植松遺跡第2次発掘調査炭窯跡4



4号窯跡検出（西から）



作業用足場（南から）

植松遺跡第2次発掘調査炭窯跡5