

浪江町の除染状況について





福島環境再生事務所
浪江町役場ふるさと再生課

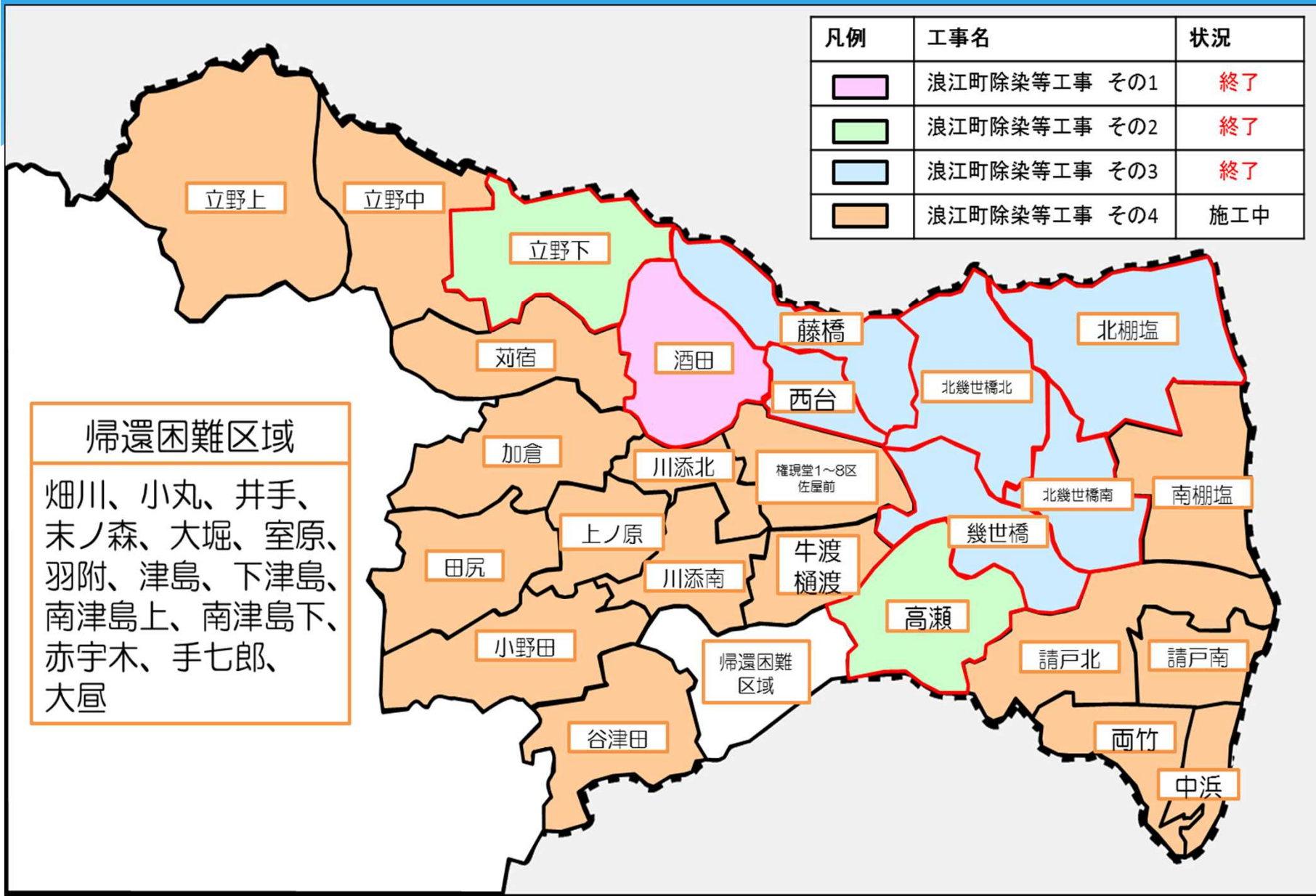


これまでの除染の経過状況

時期	内容
平成23年12月	国より浪江町を除染特別地域に指定
平成23年12月	自衛隊による浪江町役場の除染施工開始
平成23年12月	浪江町内にて除染モデル実証事業を施工開始 ①浪江町大字権現堂字矢沢町地区 ②浪江町大字津島字松木山地区
平成24年6月	平成24年浪江町内拠点除染を施工開始
平成24年11月	特別地域内除染実施計画(浪江町)を策定
平成25年5月	介護老人保健施設貴布祢の除染施工開始
平成25年9月	帰還困難区域除染モデル実証事業施工開始 ①赤字木地区、②大堀地区、③井手地区
平成25年10月	酒田行政区本格除染施工開始(浪江町除染等工事その1)
平成25年12月	特別地域内除染実施計画(浪江町)の改訂
平成26年1月	立野下、高瀬行政区及び国道114号、共同墓地等除染施工開始(浪江町除染等工事その2)
平成26年9月	藤橋・幾世橋・北幾世橋北・北幾世橋南・北柵塩・西台行政区の除染工事施工開始(浪江町除染等工事その3)
平成26年9月	酒田行政区除染施工完了(浪江町除染等工事その1)
平成27年6月	権現堂1～8区、佐屋前、牛渡・樋渡、川添北、川添南、上ノ原、加倉、苧宿、立野中、立野上、田尻、小野田、谷津田南柵塩、請戸北、請戸南、両竹、中浜行政区の除染工事開始(浪江町除染等工事その4)
平成27年7月	立野下、高瀬行政区及び国道114号、共同墓地等除染施工完了(浪江町除染等工事その2)
平成27年12月	藤橋・幾世橋・北幾世橋北・北幾世橋南・北柵塩・西台行政区の除染工事施工完了(浪江町除染等工事その3)
平成28年2月	酒田行政区(浪江町除染等工事その1)の事後モニタリング施工開始
平成28年3月	酒田行政区(浪江町除染等工事その1)の事後モニタリング施工完了

本格除染発注状況の詳細について①

凡例	工事名	状況
	浪江町除染等工事 その1	終了
	浪江町除染等工事 その2	終了
	浪江町除染等工事 その3	終了
	浪江町除染等工事 その4	施工中



帰還困難区域

畑川、小丸、井手、末ノ森、大堀、室原、羽附、津島、下津島、南津島上、南津島下、赤宇木、手七郎、大昼

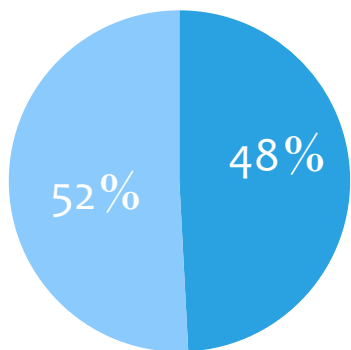
本格除染発注状況の詳細について②

凡例	工事名	契約工期	本格除染	先行除染
	平成25年度(平成24年度 繰越)浪江町除染等工事 (その1)	平成25年10月21日 ～平成26年9月30日	酒田行政区	大堀取水場 大堀配水池 末ノ森配水池 末ノ森中継ポンプ場 北部衛生センター
	平成25年度浪江町除染等 工事 (その2)	平成26年1月20日 ～平成27年7月31日	高瀬行政区 立野下行政区	国道114号道路敷 常磐自動車道浪江IC周辺 国道114号市街地拡幅部分 町内全域の共同墓地
	平成26年度(平成25年度 繰越)浪江町除染等工事 (その3)	平成26年9月1日 ～平成27年12月22日	藤橋行政区 北幾世橋北行政区 北棚塩行政区	幾世橋行政区 北幾世橋南行政区 西台行政区
	平成27年度浪江町除染等 工事 (その4)	平成27年6月5日 ～平成29年1月29日	権現堂1～8区 佐屋前行政区 牛渡・樋渡行政区 川添北行政区 川添南行政区 上ノ原行政区 加倉行政区 苅宿行政区 立野中行政区	立野上行政区 田尻行政区 小野田行政区 谷津田行政区 南棚塩行政区 請戸北行政区 請戸南行政区 両竹行政区 中浜行政区

※帰還困難区域の今後の取扱いについては、放射線量の見通し、今後の住民の方々との帰還意向、将来の産業ビジョンや復興の絵姿等を踏まえ、引き続き地元とともに検討を深めていくとなっております。

浪江町除染対象地域の除染実施状況 (平成28年3月31日時点)

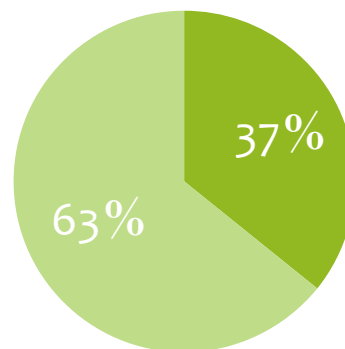
宅地



	実施数量
完了	約2900軒
未施工	約3000軒

■ 完了
■ 未施工

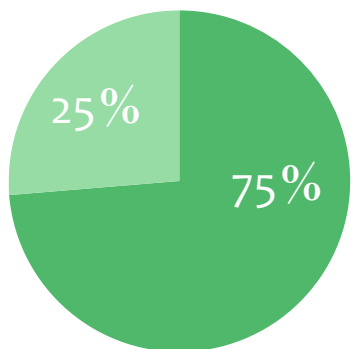
農地



	実施数量
完了	約680ha
未施工	約1220ha

■ 完了
■ 未施工

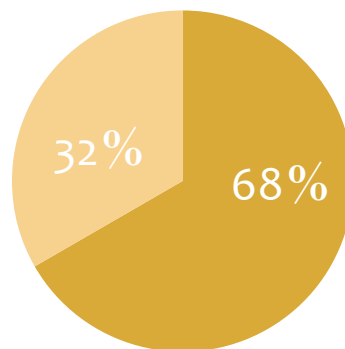
森林



	実施数量
完了	約280ha
未施工	約100ha

■ 完了
■ 未施工

道路



	実施数量
完了	約160ha
未施工	約80ha

■ 完了
■ 未施工

浪江町除染等工事その4の工程

浪江町その4除染等工事における除染工程

暫定版

: 宅地除染工程
 : 農地等除染工程

行政区	区域	対象	H27					H28												H29				
			8	9	10	11	12	1	2	3	4	5	6	7	8	9	10	11	12	1	2	3		
牛渡・樋渡 行政区	居住制限区域	宅地																						
		宅地以外																						
苅宿 行政区	居住制限区域	宅地																						
		宅地以外																						
加倉 行政区	居住制限区域	宅地																						
		宅地以外																						
川添北 行政区	居住制限区域	宅地																						
		宅地以外																						
川添南 行政区	居住制限区域	宅地																						
		宅地以外																						
上ノ原 行政区	居住制限区域	宅地																						
		宅地以外																						
権現堂 行政区	避難指示解除準備区域	宅地																						
		宅地以外																						
佐屋前 行政区	避難指示解除準備区域	宅地																						
		宅地以外																						
小野田 行政区	居住制限区域	宅地																						
		宅地以外																						
立野中 行政区	居住制限区域	宅地																						
		宅地以外																						
立野上 行政区	居住制限区域	宅地																						
		宅地以外																						
田尻 行政区	居住制限区域	宅地																						
		宅地以外																						
谷津田 行政区	居住制限区域	宅地																						
		宅地以外																						
津波被災 5行政区	避難指示解除準備区域	宅地																						
		宅地以外																						

調整中