

# 浪江町被害状況分布

## ① 津波による被害状況

資料①－1 津波浸水範囲（国土地理院作成）

資料①－2 津波浸水区域（G o o g l eマップ）

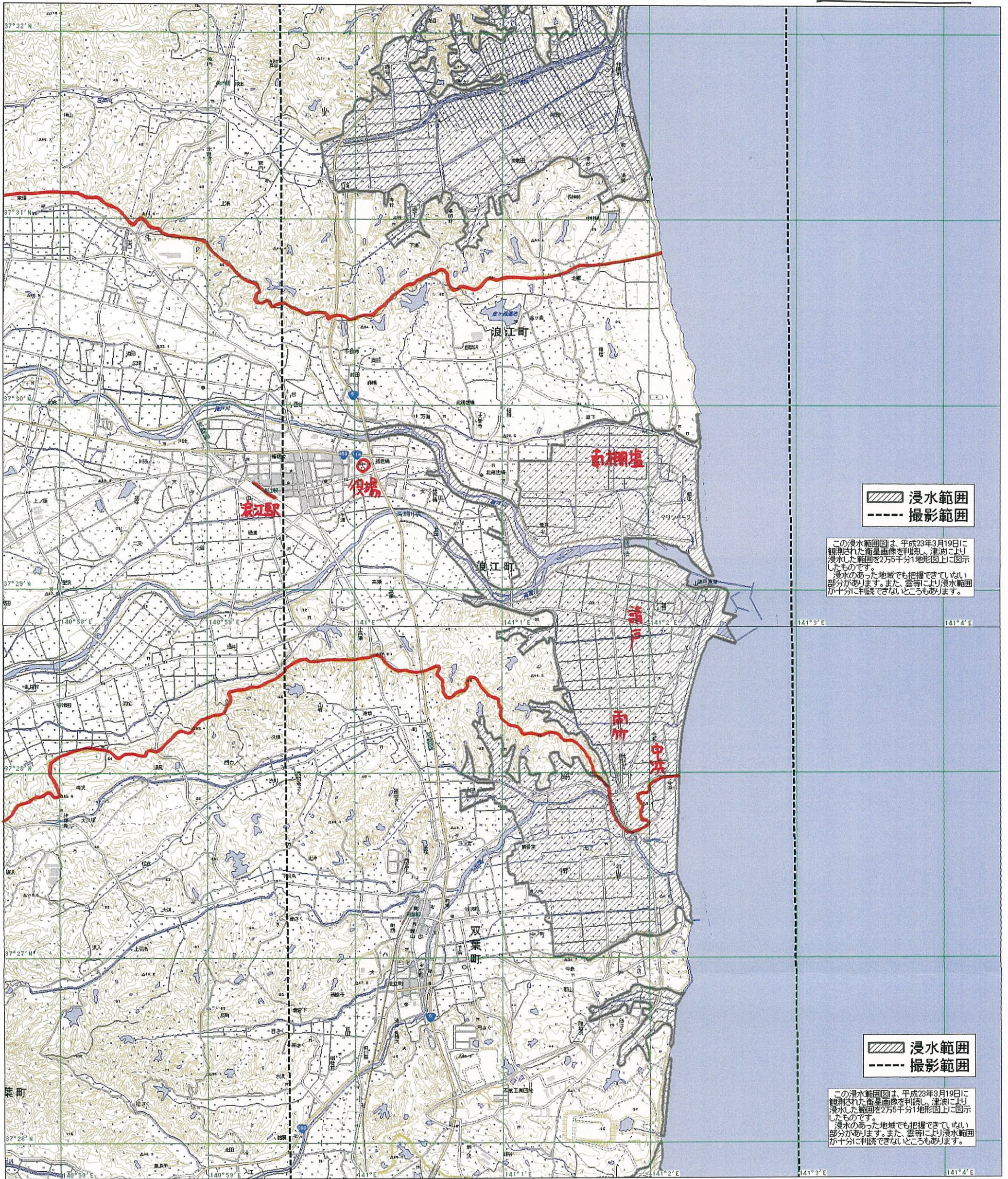
## ② 放射性物質の飛散状況

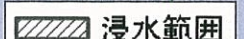
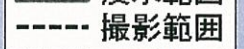
資料② 地点ごとのモニタリング結果

（内閣府・文部科学省公表）

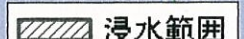
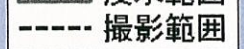
# ①津波による被害状況





 浸水範囲  
 撮影範囲

この浸水範囲図は、平成23年3月19日に観測された衛星画像を判読し、津波により浸水した範囲を2万5千分1地形図上に図示したものです。  
 浸水のあった地域でも把握できていない部分があります。また、雲等により浸水範囲が十分に判読できないところもあります。

 浸水範囲  
 撮影範囲

この浸水範囲図は、平成23年3月19日に観測された衛星画像を判読し、津波により浸水した範囲を2万5千分1地形図上に図示したものです。  
 浸水のあった地域でも把握できていない部分があります。また、雲等により浸水範囲が十分に判読できないところもあります。

1km

■ 浸水区域

