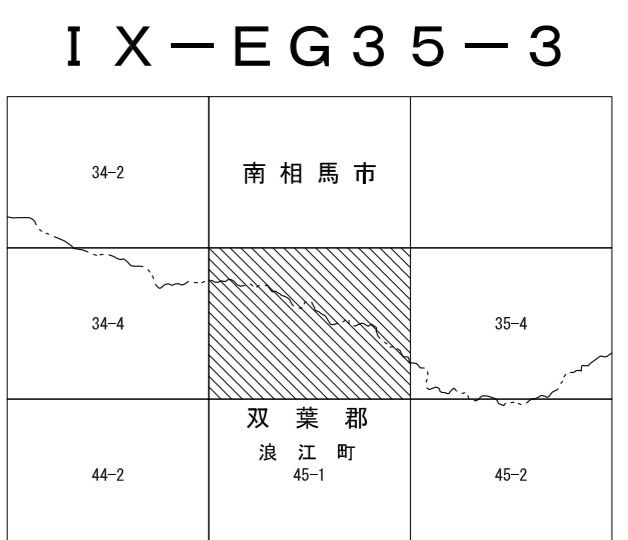
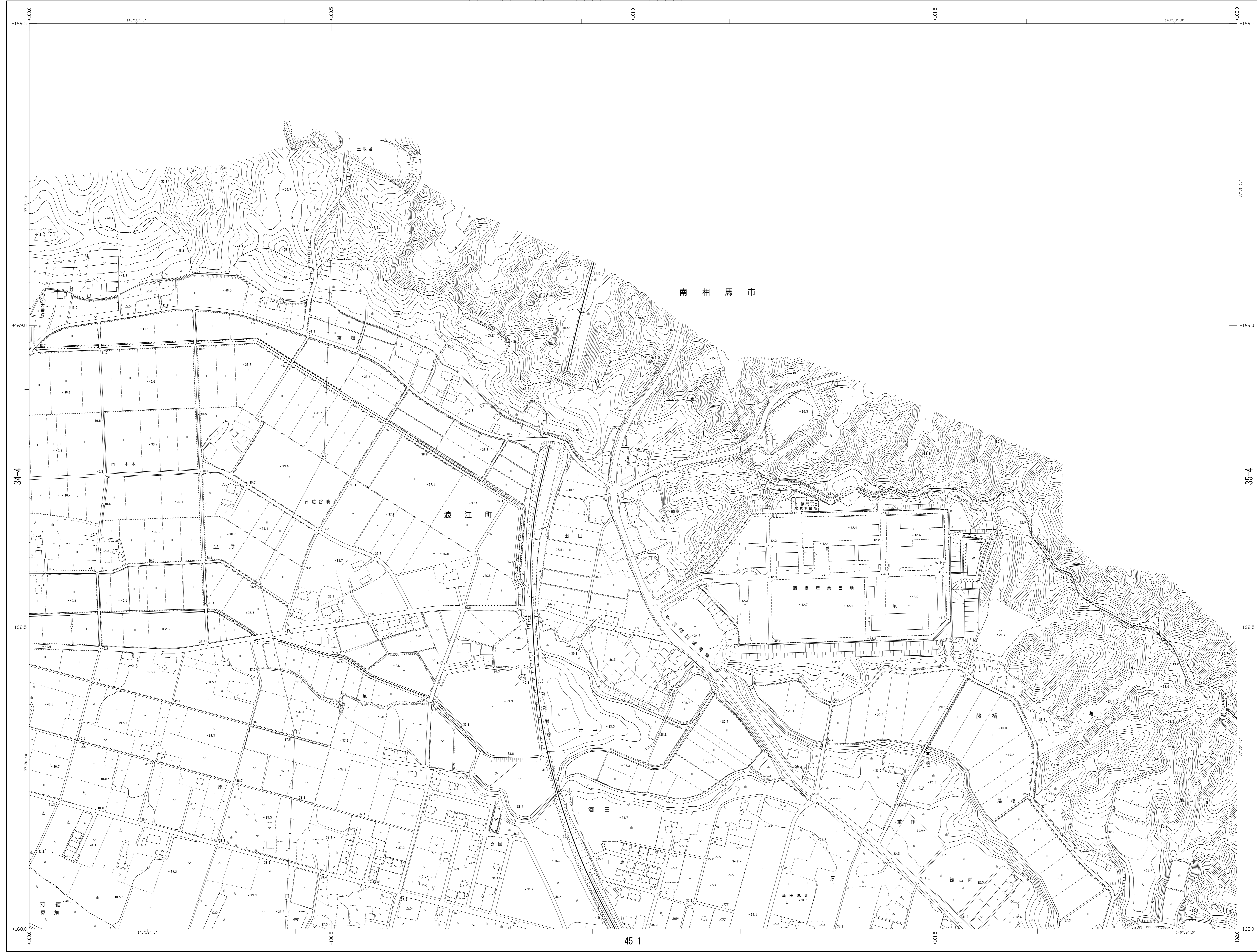


1:2,500
IX-EG35-3

浪江町都市計画 図



IX-EG35-3

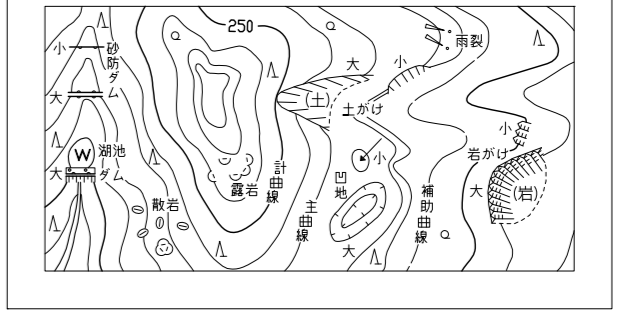
記号 (Legend) table listing symbols for various urban planning elements such as roads, rivers, and land use zones.

記号 (Legend) table listing symbols for various urban planning elements such as roads, rivers, and land use zones.

記号 (Legend) table listing symbols for various urban planning elements such as roads, rivers, and land use zones.

記号 (Legend) table listing symbols for various urban planning elements such as roads, rivers, and land use zones.

記号 (Legend) table listing symbols for various urban planning elements such as roads, rivers, and land use zones.



経緯系は平成14年国土交通省告示第9号の規定による第IX座標系
投影は横メルカトル図法
図面に示した各距離値はメートル単位
方面は0.5メートルを1単位とする
図面に示した各経緯度値は1秒未満
高さの基準は東京湾の平均海面
等高線の間隔は2メートル
平面図内距離値は、世界測系による。(測地系2011)

平成28年測量
令和5年修正

1:2,500

計画機関名 浪江町
作業機関名 株式会社イスト

IX-EG35-3