1:2,500

ＩＸ－ＥＧ３５－４

浪江町都市計画　　図

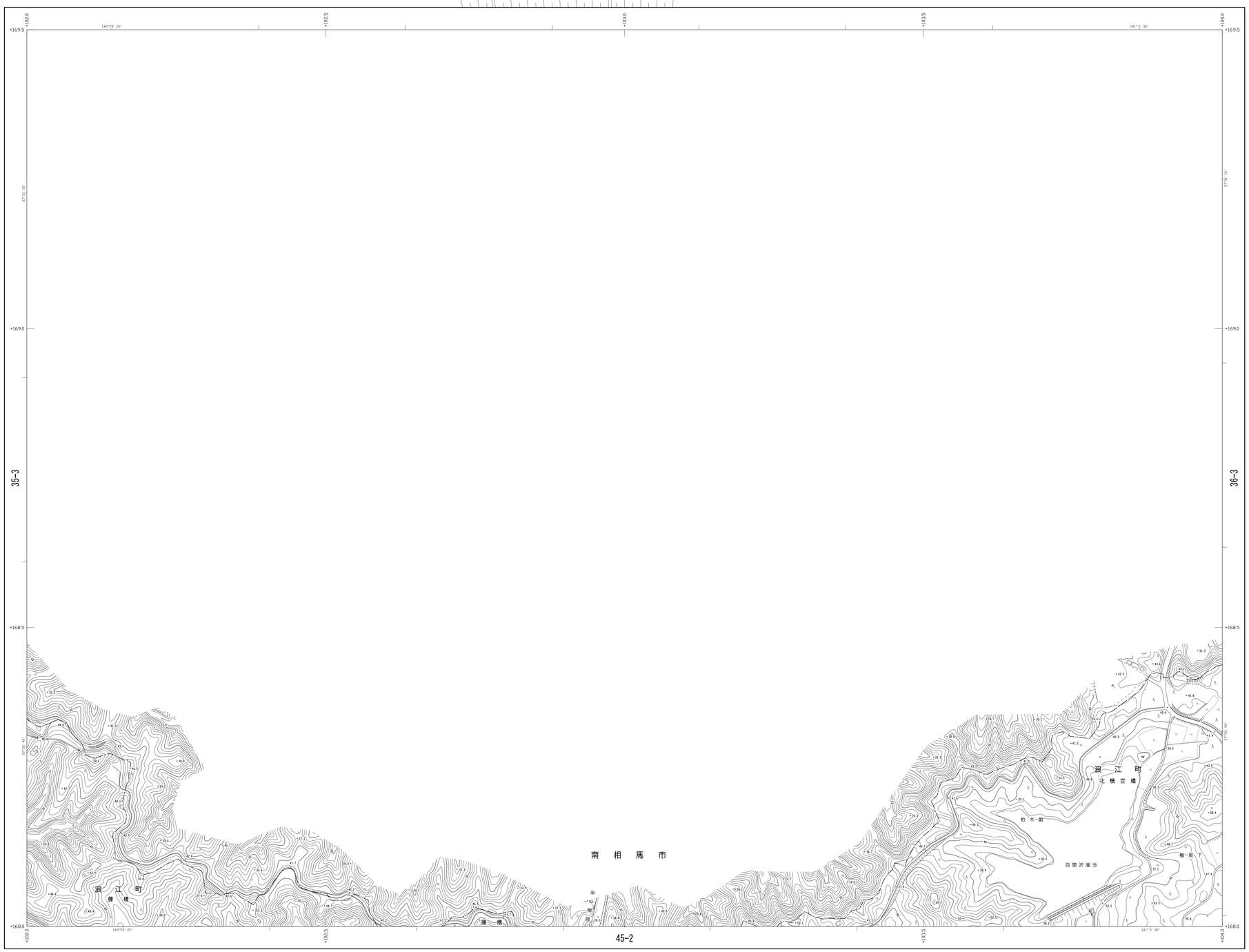

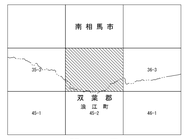

ＩＸ－ＥＧ３５－４

記　号



座標系は平成１４年国土交通省告示第９号の規定による第 Ⅸ 座標系
投影は横ノルカトル図法
図郭に表示してある座標値はキロメートル単位
方眼は０，５キロメートル間隔
図郭に表示してある経緯度目盛は１０秒間隔
高さの基準は東京湾の平均海面
等高線の間隔は２メートル
平面直角座標値は、世界測地系による。（測地成果２０１１）

平成２８年測量
令和　５年修正

1.令和４年８月撮影
令和５年９月現地調査

1:2,500

「この測量成果は、国土地理院長の承認を得て同院所管の測量成果を使用して得たものである。　（承認番号）令５東公　第２２２号」

計画機関名　浪江町
作業機関名　株式会社 パスコ

許可なく複製を禁ずる

ＩＸ－ＥＧ３５－４