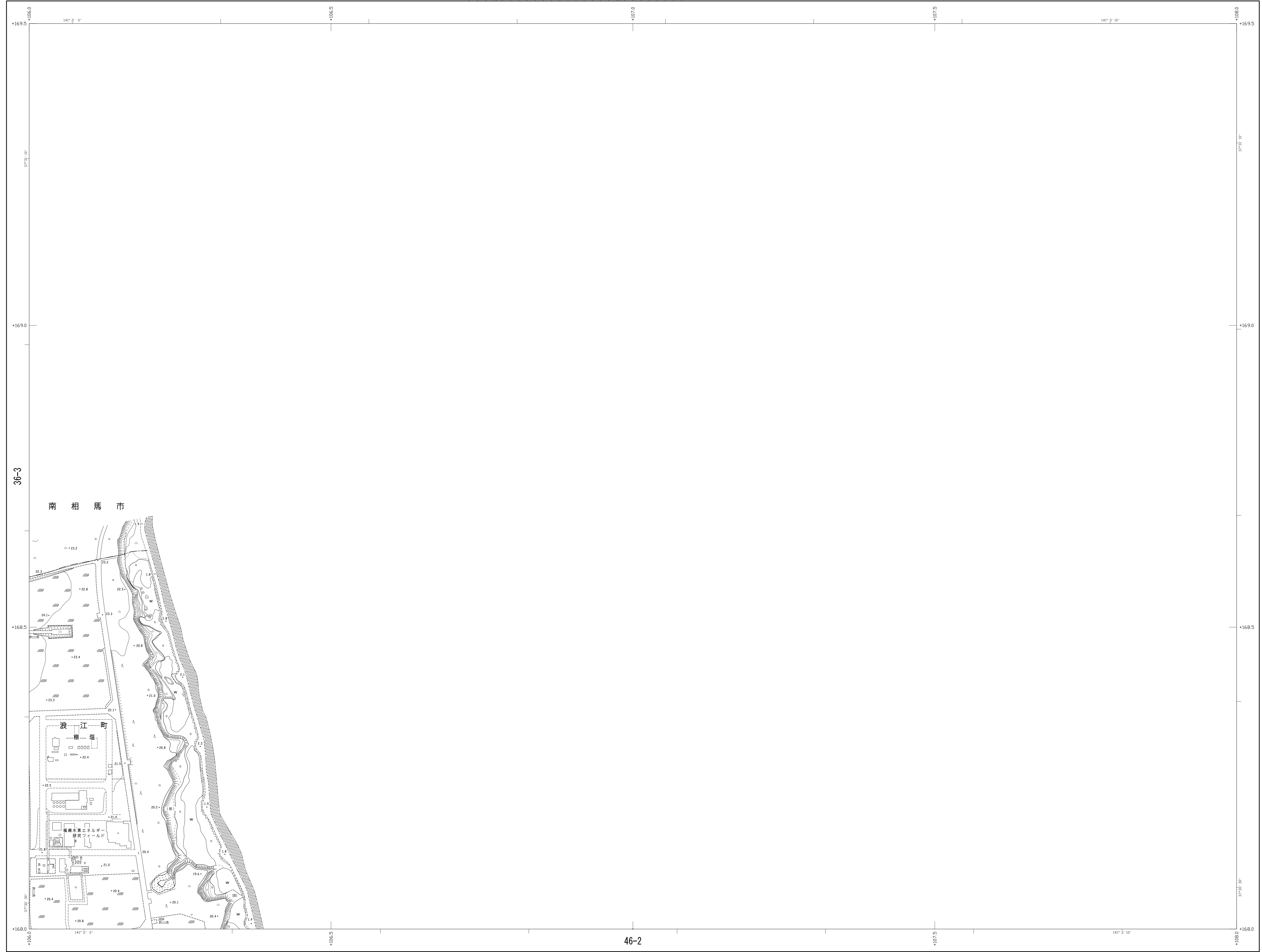


浪江町都市計画 図

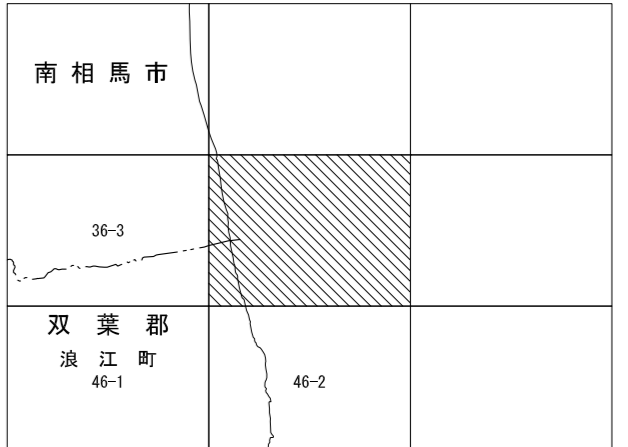


平成28年測量  
令和元年修正  
令和元年8月議決  
令和元年9月発効調査

この測量図等は、国土院院長の承認を得て国院所管の測量図等として  
使用して是れである。(承認番号)南相馬市 第22号

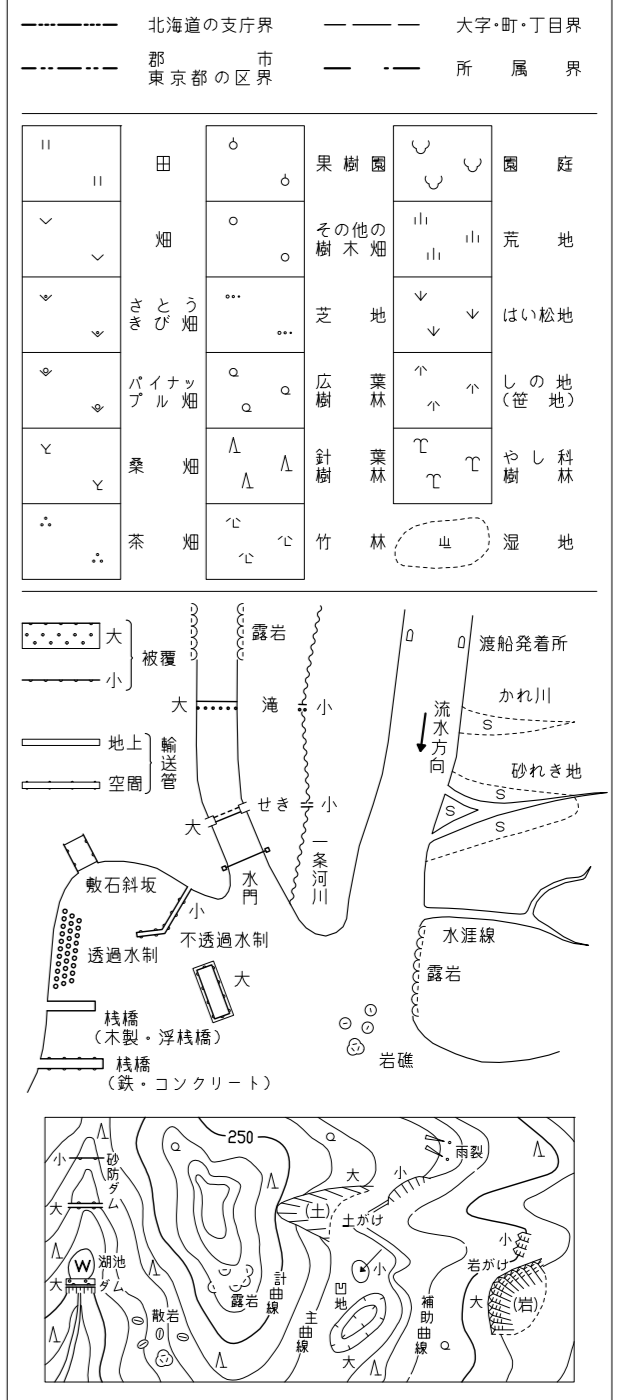
計画機関名 浪江町  
作業機関名 株式会社 イスコ

IX-EG36-4



記号

普通住宅	△256 三角	△256 三角	△256 三角
△256 三角	△256 三角	△256 三角	△256 三角
△256 三角	△256 三角	△256 三角	△256 三角
△256 三角	△256 三角	△256 三角	△256 三角
△256 三角	△256 三角	△256 三角	△256 三角



経緯系は平成14年国土交通省告示第9号の規定による第1X座標系  
投影はメルカトル図法  
図面に示してある距離はメロメートル単位  
方面は0、5、40メートル毎  
図面に示してある経緯度目標は10秒間隔  
高さの基準は東京湾の平均海面  
等高線の間隔は2メートル  
平面図向量縮尺は、世界測系による。(断続尺20:1)

IX-EG36-4