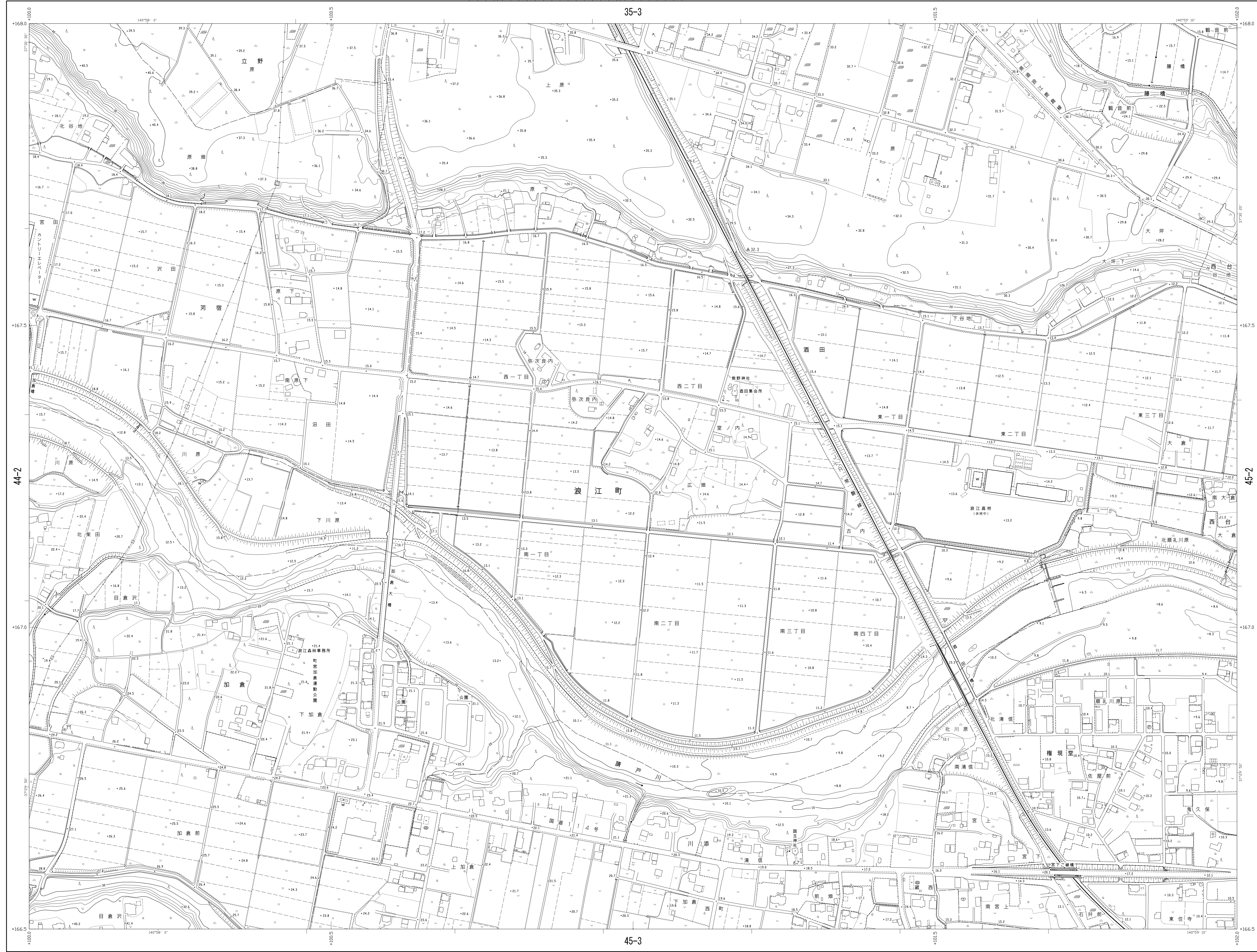
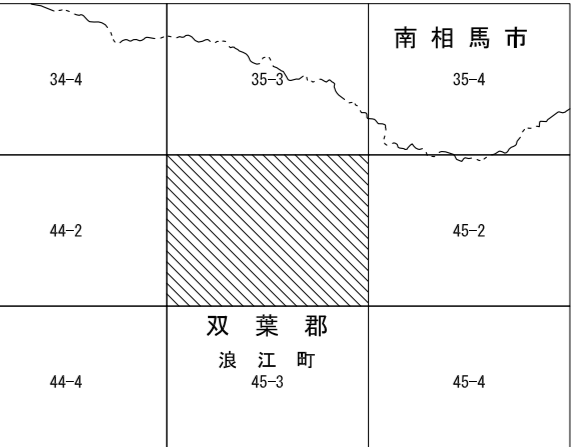


1:2,500  
IX-EG45-1

浪江町都市計画 図



IX-EG45-1

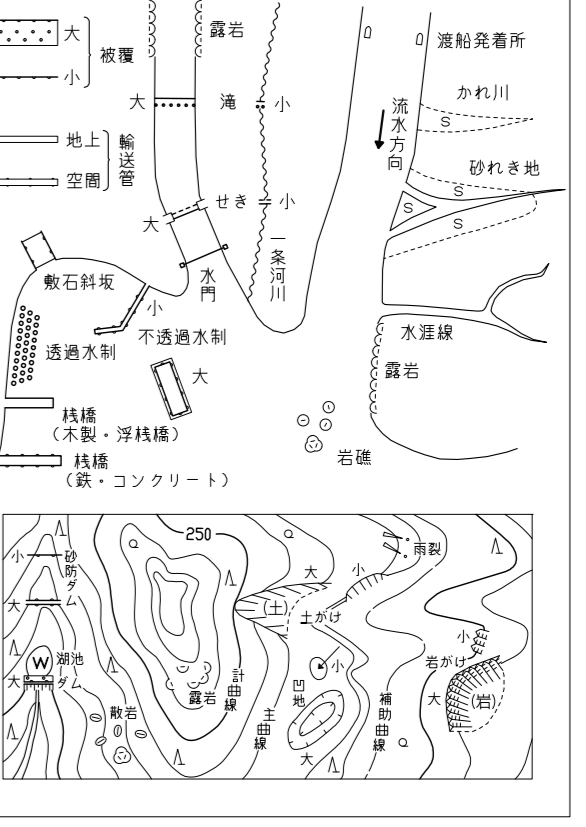


記号

Legend table with two columns of symbols and their corresponding descriptions in Japanese, including building types, public facilities, and infrastructure.

Legend table with two columns of symbols and their corresponding descriptions in Japanese, including road types, drainage systems, and utility lines.

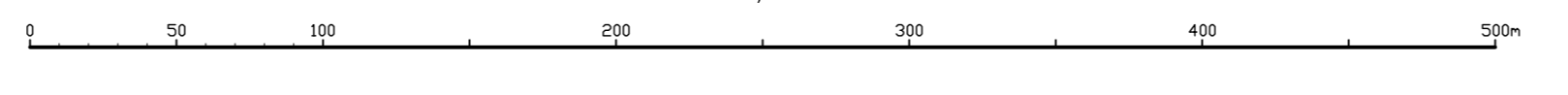
Legend table with two columns of symbols and their corresponding descriptions in Japanese, including land use zones and other planning markers.



経緯系は平成14年国土交通省告示第9号の規定による第IX座標系  
投影はメルカトル図法  
図面に示した各距離値はメートル単位  
方面は0.5メートル未満  
図面に示した各経緯度値は1秒未満  
高さの基準は東京湾の平均海面  
等高線の間隔は2メートル  
平面図の縮尺は、世界測系による。(新地成2011)

平成28年測量  
令和5年修正  
1:令和4年8月補訂  
令和5年9月第2次訂正

1:2,500



計画機関名 浪江町  
作業機関名 株式会社 イスコ

IX-EG45-1