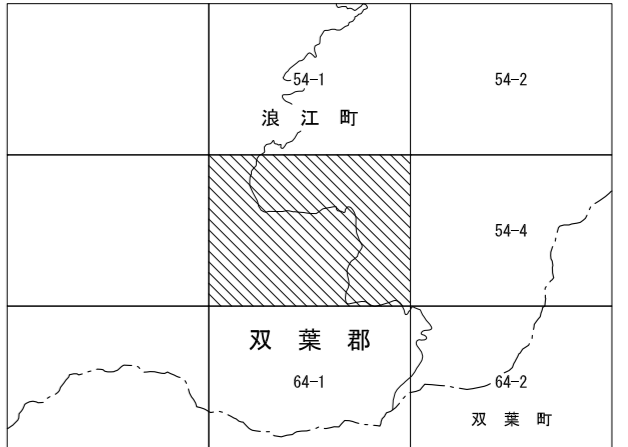


1:2,500  
IX-EG54-3

浪江町都市計画 図



IX-EG54-3

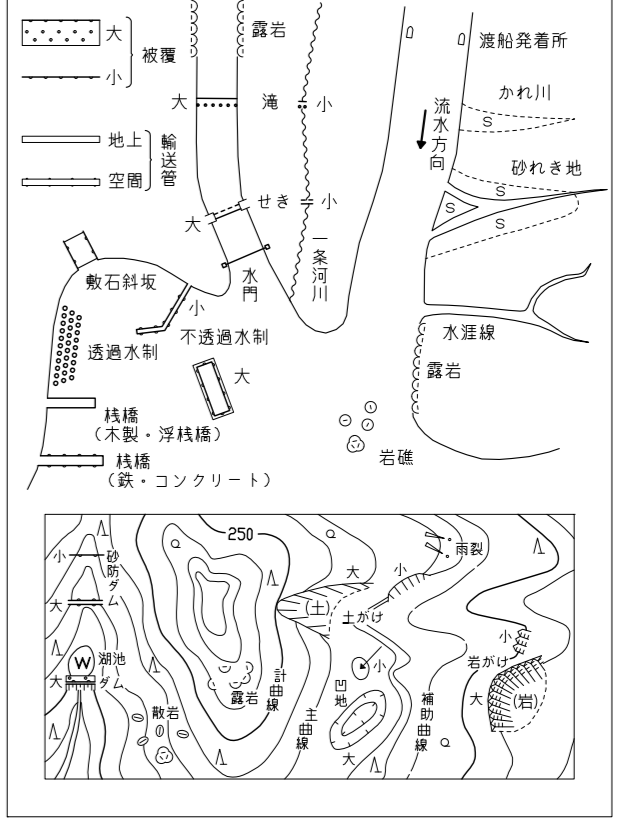


記号

Legend table with symbols and their corresponding meanings. It includes symbols for various types of buildings, roads, and infrastructure.

Legend table with symbols and their corresponding meanings. It includes symbols for different types of roads, bridges, and utility lines.

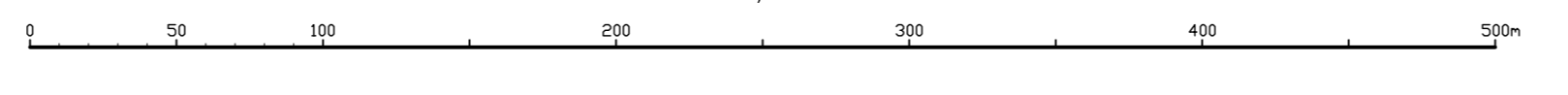
Legend table with symbols and their corresponding meanings. It includes symbols for various types of land use and zoning.



経緯系は平成14年国土交通省告示第9号の規定による第IX座標系  
投影はメルカトル図法  
図面に示した等高線間隔は5メートル単位  
方眼は0.5メートル単位  
図面に示した等高線間隔は10メートル  
等高線の間隔は2メートル  
平面図は縮尺1:2,500、世界測系による。(測地系2011)

平成28年測量  
令和5年修正  
1.令和4年8月補訂  
令和5年9月第2次訂正

1:2,500



この測量図は、国土利用院院長の委託を受けて同院所長の監督指導のもと  
作成されたものである。(測量法第22条)  
計画機関名 浪江町  
作業機関名 株式会社 イスコ

IX-EG54-3