
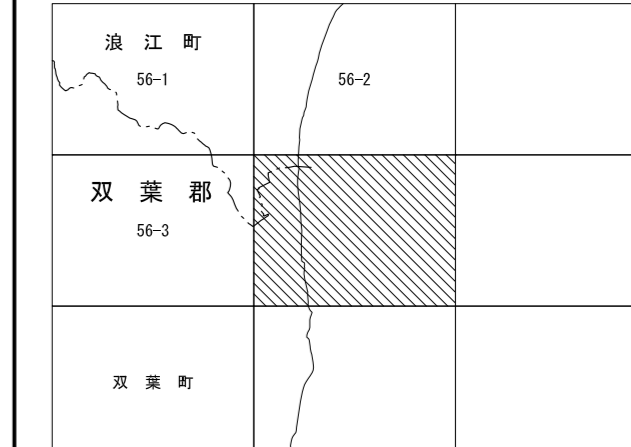


1:2,500
IX-EG56-4

浪江町都市計画 図



IX-EG56-4



記号

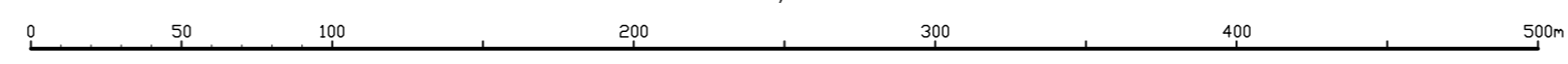
	青森地帯 (Green Area)		住居系 (Residential)
	R-256 住居系 (Residential)		工業系 (Industrial)
	I-256 工業系 (Industrial)		農業系 (Agricultural)
	A-256 農業系 (Agricultural)		特別区画 (Special Zone)
	S-256 特別区画 (Special Zone)		国道 (National Road)
	県道 (Prefectural Road)		市道 (Municipal Road)
	河川 (River)		排水路 (Drainage Channel)
	鉄道線 (Railway Line)		バス停留所 (Bus Stop)
	学校 (School)		公園 (Park)
	駅 (Station)		公署 (Public Office)
	道路交差点 (Road Intersection)		道路分岐点 (Road Junction)
	道路分岐点 (Road Junction)		道路交差点 (Road Intersection)
	道路交差点 (Road Intersection)		道路分岐点 (Road Junction)
	道路分岐点 (Road Junction)		道路交差点 (Road Intersection)

経緯系は平成14年国土交通省告示第9号の規定による第IX座標系
 投影はメソッドの図法
 図面に示してある距離はメートル単位
 方面は0、540メートル未満
 図面に示してある経緯度目盛は10秒間隔
 高さの基準は海抜の平均海面
 等高線の間隔は2メートル
 平面図内座標値は、世界測系による。(測地成果2011)

平成28年測量
令和5年修正

1.令和4年8月補正
令和5年9月再編調査

1:2,500



この測量図は、国土院の承認を得て作成された測量図であり、
 使用して得たものとする。(承認番号)令国土院第22号

計画機関名 浪江町
 作業機関名 株式会社 イスコ
 〒945-0000 浪江町

IX-EG56-4