

仮置場管理月次報告

【浪江町】

平成 29 年 2 月 6 日

仮置場名: 西台仮置場 m547d017

仮置場所在地: 浪江町大字西台字北大倉2外

(1) 点検結果 *1

	1/4	1/10	1/16	1/23	摘要 *2			
通常巡回	△	△	△	△	・不燃性廃棄物の上部に溜まり水が点在(継続)			
緊急点検	-	-	-	-				

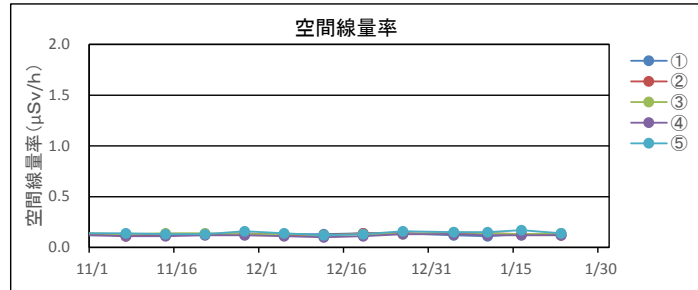
*1 全ての点検項目が「確認されない」の場合、「○」。一つでも「確認される」があった場合、「△」(但しその場で処置済みの場合を除く)

*2 「確認される」があった場合はその内容を記載。緊急点検については、異常気象等の内容も併せて記載。

(2) 空間線量率

単位: $\mu\text{Sv/h}$

	1/4	1/10	1/16	1/23
①外	0.12	0.11	0.13	0.13
②内	0.13	0.14	0.13	0.12
③	0.15	0.14	0.13	0.14
④	0.13	0.12	0.12	0.12
⑤	0.15	0.15	0.17	0.14



(3) 除去物内部温度

単位: $^{\circ}\text{C}$

該当無し

(4) 除去物一酸化炭素(CO)濃度

単位: ppm

該当無し

(5) 浸出水

・浸出水水位(底から水面までの水位: 汲出前)※孔口から底まで

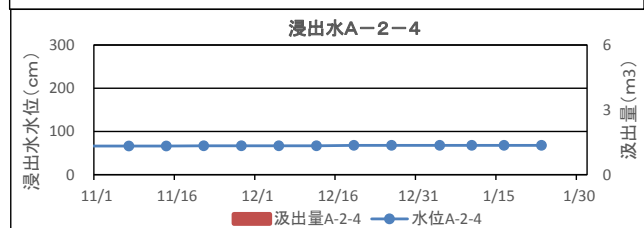
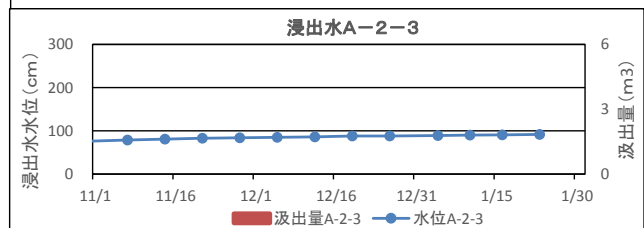
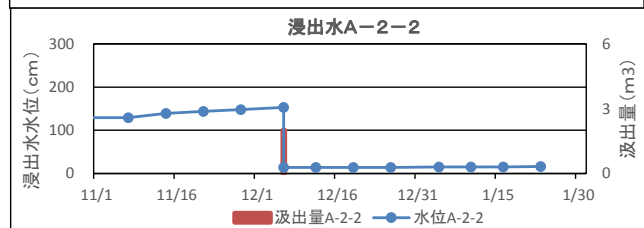
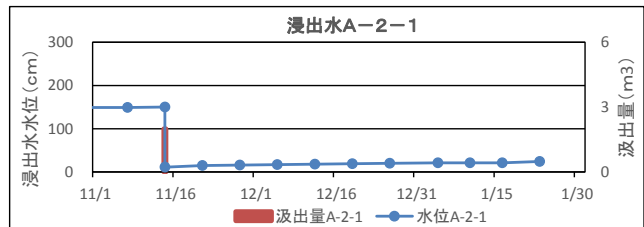
単位: cm

	ピット水深	1/4	1/10	1/16	1/23
A-1-1	/	/	/	/	/
A-1-2	/	/	/	/	/
A-1-3	/	/	/	/	/
A-1-4	/	/	/	/	/
A-2-1	259	21	21	21	24
A-2-2	260	15	15	15	16
A-2-3	261	89	90	91	92
A-2-4	259	68	68	68	68
A-3-1	/	/	/	/	/
A-3-2	/	/	/	/	/
A-3-3	/	/	/	/	/
A-3-4	/	/	/	/	/

・浸出水汲出量

単位: m3

	1/4	1/10	1/16	1/23
A-1-1	/	/	/	/
A-1-2	/	/	/	/
A-1-3	/	/	/	/
A-1-4	/	/	/	/
A-2-1	-	-	-	-
A-2-2	-	-	-	-
A-2-3	-	-	-	-
A-2-4	-	-	-	-
A-3-1	/	/	/	/
A-3-2	/	/	/	/
A-3-3	/	/	/	/
A-3-4	/	/	/	/



(6) 地下水

・地下水(孔口から水面までの水位)

単位:cm

	1/4	1/10	1/16	1/23
①	244	237	240	212

(7) 放射線物質分析結果

浸出水

単位:Bq/L

	Cs-134	Cs-137	濃度限度割合 ^{*3}	検出下限値 Cs-134	検出下限値 Cs-137	備考(排水等の措置の内容)	
A-2-1	水量が少なく採取不可						
A-2-2	水量が少なく採取不可						
A-2-3	N.D	N.D	0.014	0.45	0.60	採水:1/13	測定:1/13
A-2-4	N.D	N.D	0.014	0.48	0.51	採水:1/13	測定:1/13

*3 浸出水 Cs134/60+Cs137/90

地下水

	Cs-134	Cs-137	備考(排水等の措置の内容)	
①	N.D	N.D	採水:1/13	測定:1/13

注)測定値が1Bq/Lと下回る場合は、NDと記載している。

