

仮置場管理月次報告

【浪江町】

仮置場名:常磐道・浪江2仮置場 常磐道d404

仮置場所在地: 浪江町大字立野字沢東

平成 29 年 2 月 6 日

(1)点検結果 \*1

	1/4	1/10	1/16	1/23	摘要 *2			
通常巡回	○	○	○	○				
緊急点検	-	-	-	-				

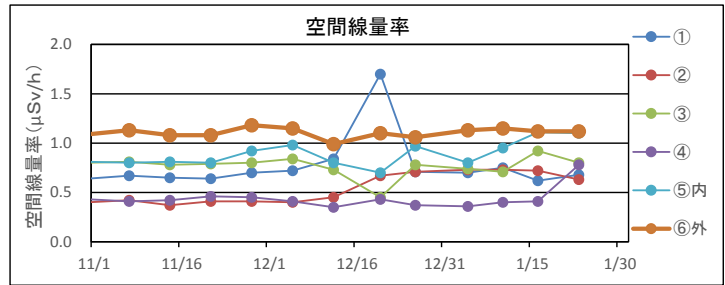
\*1 全ての点検項目が「確認されない」の場合、「○」。一つでも「確認される」があった場合、「△」(但しその場で処置済みの場合を除く)

\*2 「確認される」があった場合はその内容を記載。緊急点検については、異常気象等の内容も併せて記載。

(2)空間線量率

単位:  $\mu\text{Sv/h}$

	1/4	1/10	1/16	1/23
①	0.70	0.75	0.62	0.68
②	0.73	0.73	0.72	0.63
③	0.74	0.71	0.92	0.80
④	0.36	0.40	0.41	0.78
⑤内	0.80	0.95	1.11	1.10
⑥外	1.13	1.15	1.12	1.12



(3)除去物内部温度

単位:  $^{\circ}\text{C}$

該当無し

(4)除去物一酸化炭素(CO)濃度

単位: ppm

該当無し

(5)浸出水

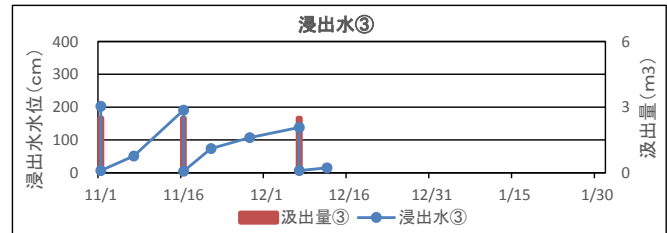
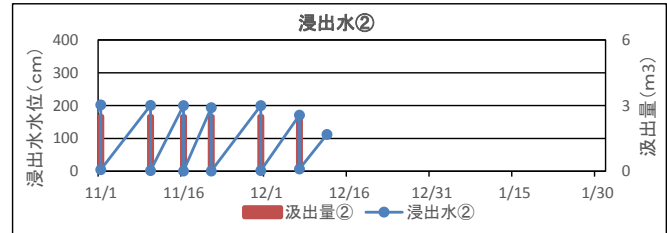
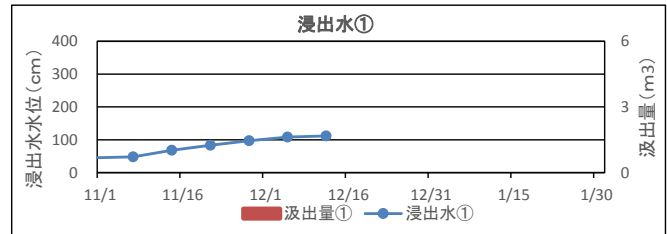
・浸出水水位(底から水面までの水位:汲出前)※孔口から底まで  
該当なし

単位: cm

・浸出水汲出量

該当なし

単位: m3



(6)地下水

・地下水(孔口から水面までの水位)

単位: cm

	1/4	1/10	1/16	1/23
①	245	246	250	252
②	349	356	363	371

(7)放射線物質分析結果

浸出水

該当なし

地下水

	Cs-134	Cs-137	備考(排水等の措置の内容)	
①	ND	ND	採水:1/13	測定:1/13
②	ND	ND	採水:1/13	測定:1/14

注)測定値が $1\text{Bq/L}$ と下回る場合は、NDと記載している。

