

仮置場管理月次報告

【浪江町】

平成 29 年 3 月 6 日

仮置場名:常磐道・浪江1 常磐道d401・d402

仮置場所在地: 浪江町大字谷津田字太刀洗

(1)点検結果 *1

	2/1	2/8							摘要 *2
通常巡回	○	○							・12/12 上部シート開口のため、浸出水①～③の管理を停止。 ・2/8 原状復旧工事につき管理業務を終了する。
緊急点検	-	-							

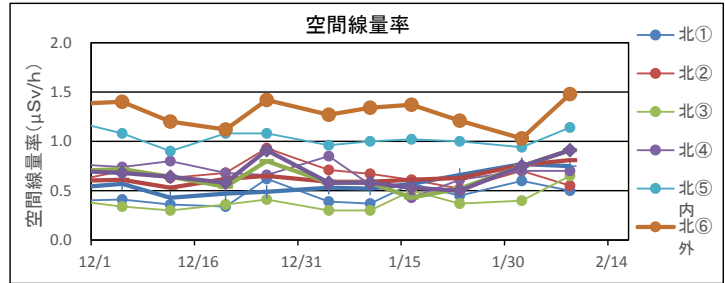
*1 全ての点検項目が「確認されない」の場合、「○」。一つでも「確認される」があった場合、「△」(但しその場で処置済みの場合を除く)

*2 「確認される」があった場合はその内容を記載。緊急点検については、異常気象等の内容も併せて記載。

(2)空間線量率

単位: $\mu\text{Sv/h}$

	2/1	2/8
北①	0.60	0.50
北②	0.70	0.55
北③	0.40	0.65
北④	0.70	0.70
北⑤内	0.94	1.14
北⑥外	1.03	1.48
南①	0.77	0.75
南②	0.76	0.81
南③内	0.75	0.91
南④外	0.75	0.91



(3)除去物内部温度
該当無し

単位: $^{\circ}\text{C}$

(4)除去物一酸化炭素(CO)濃度
該当無し

単位: ppm

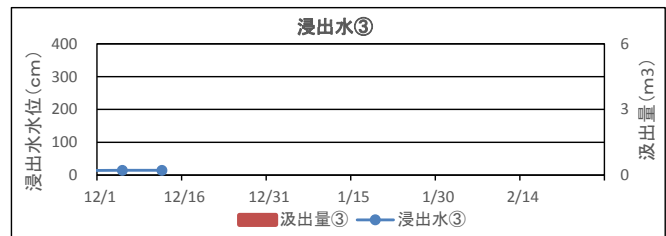
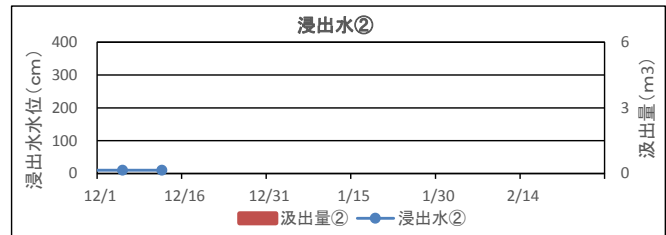
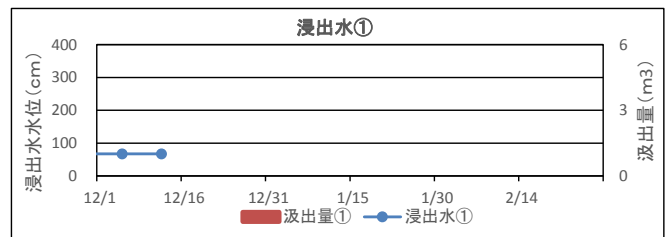
(5)浸出水

・浸出水水位(底から水面までの水位:汲出前)※孔口から底まで
該当なし

単位: cm

・浸出水汲出量
該当なし

単位: m3



(6)地下水

・地下水(孔口から水面までの水位)

単位: cm

	2/1
①	750
②	-
③	-
④	-

(7)放射線物質分析結果

浸出水
該当なし

単位: Bq/L

地下水

	Cs-134	Cs-137	備考(排水等の措置の内容)
①	ND	ND	採水: 2/1 測定: 2/1

注)測定値が1Bq/Lと下回る場合は、NDと記載している。

